

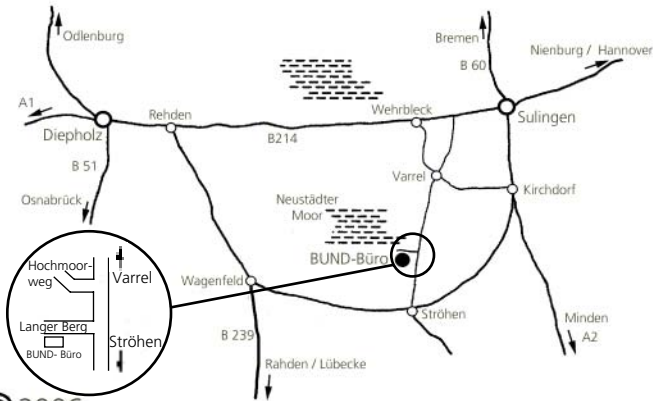
# Liebe Besucher,

herzlich willkommen am Neustädter Moor !  
Genießen Sie Ihre Zeit hier vor Ort in abwechslungsreicher Landschaft. Von ganz naß bis ganz trocken - lernen Sie verschiedene Lebensräume im Übergang von Natur- und Kulturlandschaft kennen.  
Tragen Sie geeignetes Schuhwerk?

In der Karte sind alle ausgeschilderten Wanderwege dargestellt. Bitte bleiben Sie auf den Wegen, gehen Sie rücksichtsvoll mit der Natur um und vermeiden Sie unnötige Störungen. Dies ist ein NATURA 2000 Gebiet.

Einen reizvollen Aufenthalt in der Natur wünscht Ihnen

das Team vom BUND Diepholzer Moorniederung



© 2006









BUND Diepholzer Moorniederung  
Langer Berg 15  
49419 Wagenfeld/Ströhen  
Tel.: 05774/371 Fax: 05774/1313  
www.bund-dhm.de  
e-mail: info@dhm.de



Amore  
Wanderwege  
am Neustädter Moor

BUND Diepholzer Moorniederung

\* Der Wildweg ist in der Zeit von März bis Juli  
mit Rücksicht auf die Brutzeit geschlossen!

-  Barfußpfad
  -  Information
  -  Parkplatz
  -  Wildweg\* 2,5 km
  -  Wald & Wiese 2 km
  -  Schnuckenweg 7 km
  -  Dünenweg 3 km
  -  Beerenweg 2 km
- Wanderwege am Neustädter Moor

